



CITTA' DI BISIGNANO

(Provincia di Cosenza)

87043 - Piazza Collina Castello
Tel. 0984/951071 – Fax 0984/951178 C.F. e P.I. 00275260784



ASSOCIAZIONE DEI
COMUNI VIRTUOSI

DELIBERAZIONE DELLA GIUNTA COMUNALE

DATA 06 febbraio 2017

N. 32

OGGETTO: Approvazione Catasto Incendi anno 2015.

L'anno duemiladiciassette, il giorno Sei del mese di Febbraio, alle ore 11,00 nella Sede Municipale, si è riunita la Giunta Comunale, convocata nei modi di legge ed all'appello nominale risultano presenti:

COGNOME E NOME			PRESENTE
GRISPO	Damiano	Sindaco F.F.	SI
BISIGNANO	Fernando	Assessore	NO
D'ALESSANDRO	M. Umile	Assessore	NO
FALCONE	Francesco	Assessore	SI
VOCATURO	Franco	Assessore	SI

Assiste il Segretario Generale Dott.ssa Caterina Belcastro.

Assume la Presidenza il Dott. Damiano Grispo nella sua qualità di Sindaco F.F. – che riconosciuto legale il numero degli intervenuti, dichiara aperta la seduta.

PROPOSTA DI DELIBERAZIONE

OGGETTO : APPROVAZIONE CATASTO INCENDI ANNO 2015.

ATTESO che la legge 21 novembre 2000, n. 353 “ Legge quadro in materia di incendi boschivi”, finalizzata alla conservazione ed alla difesa dagli incendi del patrimonio boschivo nazionale, quale bene insostituibile per la qualità della vita, ai sensi dell’art. 117 della Costituzione, contiene le attività di previsione, di prevenzione e di lotta attiva contro gli incendi boschivi;

CONSIDERATO che la succitata normativa prescrive che per le aree percorse dal fuoco, debitamente rilevate dal Corpo Forestale dello Stato, nonché inserite nel Catasto particellare comunale, è prevista l’immodificabilità della destinazione d’uso degli stessi per il periodo di almeno 15 anni, il vincolo di inedificabilità per 10 anni , fatti salvi i casi in cui per detta realizzazione sia stata già rilasciata in data precedente l’incendio e sulla base degli strumenti urbanistici vigenti a tale data, la relativa autorizzazione o concessione ed il divieto per 5 anni di procedere alle attività di rimboschimento e di ingegneria ambientale , salvo specifica autorizzazione ed infine sono altresì vietati per 10 anni il pascolo e la caccia;

VISTA la Delibera di Giunta Comunale n. 235 del 03.10.2007, avente per oggetto “Istituzione catasto incendi”;

VISTO che il Settore V di questo comune ha provveduto alla redazione del suddetto catasto Incendi relativo all’anno 2015 in ottemperanza alla legge 21 novembre 2000 n. 353 di cui all’art. 10 con Determina del Responsabile n. 50 del 05.07.2016 con la quale è stato approvato in via provvisoria ed è stato pubblicato all’Albo Pretorio per 30 giorni consecutivi, in attesa di eventuali osservazioni da parte dei cittadini;

DATO Atto che, nel periodo di pubblicazione del suddetto Catasto Incendi, non sono pervenute presso questo Ente osservazioni da parte dei cittadini proprietari dei terreni percorsi dal fuoco nell’anno 2015;

VISTA la legge n. 353/2000;

VISTO il decreto legislativo n. 267/2000 (Testo Unico degli Enti Locali) e successive modifiche ed integrazioni;

- Visto il D.P.R. 31.1.1996, N.194;

- Visto il D.P.R. n.326 del 3 agosto 1998;

- Visto il d.lgs 165/01 e visto il TUOEL e normative in materia;

- Visto il decreto legislativo 23 giugno 2011, n. 118 “Disposizioni in materia di armonizzazione dei sistemi contabili e degli schemi di bilancio delle Regioni, degli enti locali e dei loro organismi, a norma degli articoli 1 e 2 della legge 5 maggio 2009, n. 42.

Visto l’articolo 31 della legge 12 novembre 2011, n. 183 (Legge di stabilità 2012), come da ultimo modificato dalla legge n. 208/2015, che disciplina il patto di stabilità interno per il triennio 2015-2017;

VISTO l’articolo 1, comma 1, del decreto legge 19 giugno 2015, n. 78, il quale ha modificato la disciplina del patto di stabilità interno per il periodo 2015-2018;

PROPONE

In relazione a quanto esposto nella narrativa che precede e che forma parte integrante e sostanziale del presente atto:

- Di approvare in via definitiva il Catasto Incendi del Comune di Bisignano, relativo all’Anno 2015 di cui in premessa, allegato alla presente Deliberazione di cui ne costituisce parte integrante e sostanziale;


1. Di trasmettere copia del presente atto :

Al Responsabile del Servizio Urbanistica per gli adempimenti di competenza ;

All’Ufficio Messi che ne curerà la pubblicazione nelle forme di legge.

Di dichiarare il presente atto immediatamente esecutivo ai sensi di legge

Bisignano li 02.02.2017



IL RESPONSABILE DEL V SETTORE
Ing. *Roberta STRAFACE*

Proposta deliberazione della Comunale/Giunta comunale

OGGETTO: APPROVAZIONE CATASTO INCENDI ANNO 2015.

PARERI AI SENSI DELL' ART. 49, COMMA 1 E ART. 147 BIS COMMA 1 D.LGS. 267/00.

A) PARERE DI REGOLARITA' TECNICA:

IL SETTORE AMMINISTRATIVO

Sulla presente proposta di deliberazione, si esprime, ai sensi dell'art. 49, comma 1° e art. 147 bis, comma 1, D. Lgs. 267/00 parere favorevole di regolarità tecnica, attestante la regolarità e correttezza dell'azione amministrativa.

Bisignano li

IL RESPONSABILE DEL SETTORE

SETTORE TECNICO (Lavori Pubblici - Ambiente - Manutenzione)

Sulla presente proposta di deliberazione, si esprime, ai sensi dell'art. 49, comma 1° e art. 147 bis, comma 1, D.Lgs. 267/00 parere favorevole di regolarità tecnica, attestante la regolarità e correttezza dell'azione amministrativa.

Bisignano li

IL RESPONSABILE DEL SETTORE


SETTORE TECNICO (Urbanistica)

Sulla presente proposta di deliberazione, si esprime, ai sensi dell'art. 49, comma 1° e art. 147 bis, comma 1, D.Lgs. 267/00 parere favorevole di regolarità tecnica, attestante la regolarità e correttezza dell'azione amministrativa.

Bisignano li 02.02.2017

IL RESPONSABILE DEL V SETTORE

Ing. Roberta STRAFACE



SETTORE FINANZIARIO

Sulla presente proposta di deliberazione, si esprime, ai sensi dell'art. 49, comma 1° e art. 147 bis, comma 1, D.Lgs. 267/00 parere favorevole di regolarità tecnica, attestante la regolarità e correttezza dell'azione amministrativa.

Bisignano li

IL RESPONSABILE DEL SETTORE

SETTORE VIGILANZA

Sulla presente proposta di deliberazione, si esprime, ai sensi dell'art. 49, comma 1° e art. 147 bis, comma 1, D.Lgs. 267/00 parere favorevole di regolarità tecnica, attestante la regolarità e correttezza dell'azione amministrativa.

Bisignano li

IL RESPONSABILE DEL SETTORE

B) PARERE DI REGOLARITÀ' CONTABILE:

Sulla presente proposta di deliberazione, si esprime, ai sensi dell'art. 49, comma 1° e art. 147 bis, comma 1, D.Lgs. 267/00 parere favorevole di regolarità contabile.

Bisignano li

IL RESPONSABILE DEL SETTORE

Sulla presente proposta di deliberazione, si esprime, ai sensi dell'art. 49, comma 1° e art. 147 bis, comma 1, D.Lgs. 267/00 parere favorevole di regolarità contabile con attestazione della copertura finanziaria (art. 151, comma 4 , D. Lgs. 267/00). Il relativo impegno di spesa, per complessivi € viene annotato sul Capitolo del bilancio 2015.

Bisignano li


IL RESPONSABILE DEL SETTORE

Si attesta che la presente proposta di deliberazione non comporta riflessi diretti o indiretti sulla situazione economico finanziaria e/o sul patrimonio dell'ente.

Bisignano li 02.02.2017

IL RESPONSABILE DEL V SETTORE

Ing. Roberta STRAFACE



LA GIUNTA COMUNALE

OGGETTO : APPROVAZIONE CATASTO INCENDI ANNO 2015.

- Vista la proposta sopra riportata con allegata scheda dei pareri, riportante il parere favorevole del V Settore, la normativa in essa richiamata, e visti inoltre :

- il D. L/gs. n. 150/2009
- il D.L. n. 174/2012, convertito in legge n. 213/2012;
- il D. L/gs. n. 33 del 14-03-2012;
- la legge n. 190 del 6-11-2012;
- il D. L/gs. n. 267/2000;
- il Regolamento degli uffici e dei servizi e s.m.i.;
- D.L/gs. n. 165/01 e s.m.i.;
- lo Statuto Comunale;

DELIBERA

- Di approvare , come approva, la proposta che precede che forma parte integrante e sostanziale del presente deliberato e che si intende qui espressamente richiamata e confermata ad oggetto:

APPROVAZIONE CATASTO INCENDI ANNO 2015.

Su proposta del Sindaco F.F., con successiva votazione unanime resa nei modi e forme di legge, riscontrata l'urgenza;

DELIBERA

Di dichiarare la presente deliberazione immediatamente eseguibile, ai sensi dell'art. 134 comma 4° del D.Lgs 267/00;

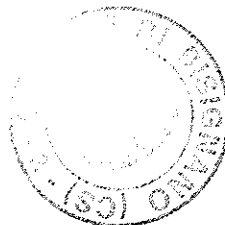

La Giunta comunale



Il Sindaco F. F.
Dr. Grispo Damiano



Il Segretario generale verbalizzante
Dott.ssa Caterina Belcastro



OGGETTO: Approvazione Catasto Incendi anno 2015.

COMUNE DI BISIGNANO
(Provincia di Cosenza)


Si attesta che la presente deliberazione viene pubblicata all'Albo pretorio - sito web istituzionale di questo Comune accessibile al pubblico (art. 32, comma 1 della legge 18 giugno 2009, n. 69) il giorno *8.2.2017* e vi rimarrà per 15 (quindici) giorni consecutivi.

N. Reg. Albo prot. n.

La stessa deliberazione è stata comunicata ai capigruppo consiliari, ai sensi dell'art. 125 del D. L. 267/2000.

Bisignano, li *8.2.2017*

Il Responsabile del Settore Amministrativo
Fortunato Bisignano




COMUNE DI BISIGNANO
(Provincia di Cosenza)

Si dichiara che la presente deliberazione è divenuta esecutiva, ai sensi del d.lgs. 267/00: Poiché dichiarata immediatamente eseguibile (art. 134, comma 4) D. Lgs 267/00

Bisignano li *8.2.2017*

Il Responsabile del Settore Amministrativo
Fortunato Bisignano





CITTA' DI BISIGNANO

(Provincia di Cosenza)

87043 - Piazza Collina Castello
Tel. 0984/951071 - Fax 0984/951178 C.F. e P.I. 00275260784



SETTORE V SERVIZIO URBANISTICA

DETERMINAZIONE N. 50 DEL 05.07.2016

OGGETTO : Approvazione provvisoria dell'aggiornamento del Catasto Incendi del Comune di Bisignano relativo all'anno 2015.

IL RESPONSABILE DEL SETTORE

PREMESSO che con Delibera di Giunta Comunale n. 235 del 03.10.2007 è stato istituito " Il Catasto di censimento delle aree percorse dal fuoco", ai sensi della legge 21 novembre 2000, n. 353; **CHE** dalla consultazione dei dati presenti sul SIM-Sistema Informativo della Montagna (sito Web : www.simontagna.it) delle aree percorse dal fuoco rilevate da CFS/CFR per gli incendi verificatisi nel Comune di Bisignano nell'anno 2015 prelevati dal Sistema Informativo della Montagna e divisi per fogli e particelle interessate;

VISTA la Deliberazione di Giunta Comunale n. 55 del 16.06.2016;

VISTA la legge quadro in materia di prevenzione incendi boschivi, L. n. 353/2000, in special modo dell'art. 10 c. 2 nel quale si obbliga i Comuni ad aggiornare annualmente il Catasto degli Incendi;

VISTO il D.lgs. n. 267/2000 (Testo Unico degli Enti Locali) e successive modifiche ed integrazioni;

VISTO il Provvedimento Sindacale di nomina di Responsabile del Settore Quinto prot. n. 9087 del 25.05.2012 e le connesse funzioni di cui all'art. 107 del D.lgs. 267/2000;

D E T E R M I N A

Per le motivazioni espresse in narrativa che qui si intendono ripetute e trascritte quali parti integranti e sostanziali del presente provvedimento:

- **DI** approvare, in via provvisoria, l'aggiornamento del Catasto incendi del Comune di Bisignano relativo all'anno 2015, di cui in premessa, allegato al presente atto che ne costituisce parte integrante e sostanziale;
- **DI** pubblicare il presente atto all'albo Pretorio del Comune di Bisignano per 30 (Trenta) giorni in attesa di eventuali osservazioni da parte dei cittadini interessati;
- **DI** valutare le eventuali osservazioni e di pubblicare gli elenchi definitivi e le relative perimetrazioni entro i 60 giorni successivi;
- **Di** precisare, infine, che il presente atto diventa esecutivo con il solo visto del Responsabile, in quanto non comporta impegno di spesa o diminuzione di entrata;

Di trasmettere copia del presente atto:

- a) - Al Sig. Sindaco;
- b) - Al Segretario Generale;
- c) - All'Ufficio Messi che ne curerà la pubblicazione per 30 giorni consecutivi all'Albo Pretorio del Comune di Bisignano ed all'Albo online sul sito internet ufficiale del Comune di Bisignano.



IL RESPONSABILE DEL V SETTORE

Ing. Roberta STRAFACE

**Ministero delle Politiche Agricole Alimentari e Forestali**Corpo Forestale dello Stato
Rilievo delle aree percorse dal fuoco**Regione** CALABRIA **Provincia** COSENZA
Comune BISIGNANO
Località GIARDINI DI DUGLIA**Data incendio** 14/05/2015**Superficie boschiva percorsa dal fuoco (Ha)** 04.33.85**Superficie non boschiva percorsa dal fuoco (Ha)** 00.32.11**Di cui superficie pascoliva percorsa dal fuoco (Ha)****Totale superficie percorsa dal fuoco (Ha)** 04.65.96**Lista delle particelle interessate**

Codice Nazionale	Foglio	Particella	Sub	Allegato	Sviluppo	Superficie in mq	
						Percorsa	Totale
A887	12	00009		0	0	2	6252
A887	12	00031		0	0	10812	10841
A887	12	00032		0	0	902	3910
A887	12	00056		0	0	5899	6139
A887	12	00094		0	0	172	1706
A887	12	00098		0	0	1557	3504
A887	12	00116		0	0	1388	2147
A887	12	00117		0	0	192	1659
A887	12	00118		0	0	751	2671
A887	12	00119		0	0	194	2926
A887	12	00132		0	0	45	1125
A887	12	00133		0	0	1320	1892
A887	12	00134		0	0	983	1361
A887	12	00204		0	0	2132	3273
A887	12	00205		0	0	1992	2343
A887	12	00206		0	0	651	651
A887	12	00210		0	0	1326	2157
A887	12	00211		0	0	80	539
A887	12	00216		0	0	978	7048
A887	12	00217		0	0	549	7705

La cartografia catastale di sfondo, messa a disposizione dall'Agenzia del Territorio, nelle zone non interessate da controlli agricoli comunitari può non essere aggiornata alla attualità oppure non essere digitalizzata (presenza dei soli centroidi particella) pertanto in taluni casi l'elenco delle particelle deve essere considerato indicativo e non esaustivo. Si invita quindi l'utente a visualizzare l'incendio su cartografia catastale per verificare in modo puntuale le particelle interessate e ricomprese nel perimetro. Per quanto riguarda i dati delle superfici indicati, sono stati desunti mediante rilievi (scala 1:2.000-1:5.000) effettuati con strumentazione speditiva a precisione metrica per finalità interne al servizio d'istituto e suscettibili di errori sia strumentali sia di carattere tecnico e pertanto, al fine della redazione del Catasto Incendi, tali superfici devono essere ricontrollate e verificate

Ministero delle Politiche Agricole Alimentari e Forestali

Corpo Forestale dello Stato
Rilievo delle aree percorse dal fuoco

Regione CALABRIA Provincia COSENZA
Comune BISIGNANO
Località GIARDINI DI DUGLIA

Data incendio 14/05/2015

Superficie boschiva percorsa dal fuoco (Ha) 04.33.85

Superficie non boschiva percorsa dal fuoco (Ha) 00.32.11

Di cui superficie pascoliva percorsa dal fuoco (Ha)

Totale superficie percorsa dal fuoco (Ha) 04.65.96

Lista delle particelle interessate

Codice Nazionale	Foglio	Particella	Sub	Allegato	Sviluppo	Superficie in mq	
						Percorsa	Totale
A887	12	00222		0	0	1414	3696
A887	12	00227		0	0	72	955

La cartografia catastale di sfondo, messa a disposizione dall'Agenzia del Territorio, nelle zone non interessate da controlli agricoli comunitari può non essere aggiornata alla attualità oppure non essere digitalizzata (presenza dei soli centroidi particella) pertanto in taluni casi l'elenco delle particelle deve essere considerato indicativo e non esaustivo. Si invita quindi l'utente a visualizzare l'incendio su cartografia catastale per verificare in modo puntuale le particelle interessate e ricomprese nel perimetro. Per quanto riguarda i dati delle superfici indicati, sono stati desunti mediante rilievi (scala 1:2.000-1:5.000) effettuati con strumentazione speditiva a precisione metrica per finalità interne al servizio d'istituto e suscettibili di errori sia strumentali sia di carattere tecnico e pertanto, al fine della redazione del Catasto Incendi, tali superfici devono essere ricontrollate e verificate

**Ministero delle Politiche Agricole Alimentari e Forestali**Corpo Forestale dello Stato
Rilievo delle aree percorse dal fuoco

Regione	CALABRIA	Provincia	COSENZA
Comune	BISIGNANO		
Località	LA PIETA'		

Data incendio 11/06/2015

Superficie boschiva percorsa dal fuoco (Ha) 01.24.31

Superficie non boschiva percorsa dal fuoco (Ha) 01.24.91

Di cui superficie pascoliva percorsa dal fuoco (Ha)

Totale superficie percorsa dal fuoco (Ha) 02.49.21

Lista delle particelle interessate

Codice Nazionale	Foglio	Particella	Sub	Allegato	Sviluppo	Superficie in mq	
						Percorsa	Totale
A887	36	00055		0	0	0	3652
A887	36	00056		0	0	2144	2685
A887	36	00057		0	0	2	2110
A887	36	00058		0	0	1337	2124
A887	36	00059		0	0	0	0
A887	36	00060		0	0	0	0
A887	36	00061		0	0	0	0
A887	36	00062		0	0	1681	15414
A887	36	00154		0	0	429	847
A887	36	00155		0	0	1637	2109
A887	36	00164		0	0	740	1981
A887	36	00165		0	0	0	0
A887	36	00166		0	0	0	0
A887	36	00167		0	0	0	0
A887	36	00169		0	0	1115	2788
A887	36	00265		0	0	4459	5802
A887	36	00266		0	0	1147	1192

La cartografia catastale di sfondo, messa a disposizione dall'Agenzia del Territorio, nelle zone non interessate da controlli agricoli comunitari può non essere aggiornata alla attualità oppure non essere digitalizzata (presenza dei soli centroidi particella) pertanto in taluni casi l'elenco delle particelle deve essere considerato indicativo e non esaustivo. Si invita quindi l'utente a visualizzare l'incendio su cartografia catastale per verificare in modo puntuale le particelle interessate e ricomprese nel perimetro. Per quanto riguarda i dati delle superfici indicati, sono stati desunti mediante rilievi (scala 1:2.000-1:5.000) effettuati con strumentazione speditiva a precisione metrica per finalità interne al servizio d'istituto e suscettibili di errori sia strumentali sia di carattere tecnico e pertanto, al fine della redazione del Catasto Incendi, tali superfici devono essere ricontrollate e verificate